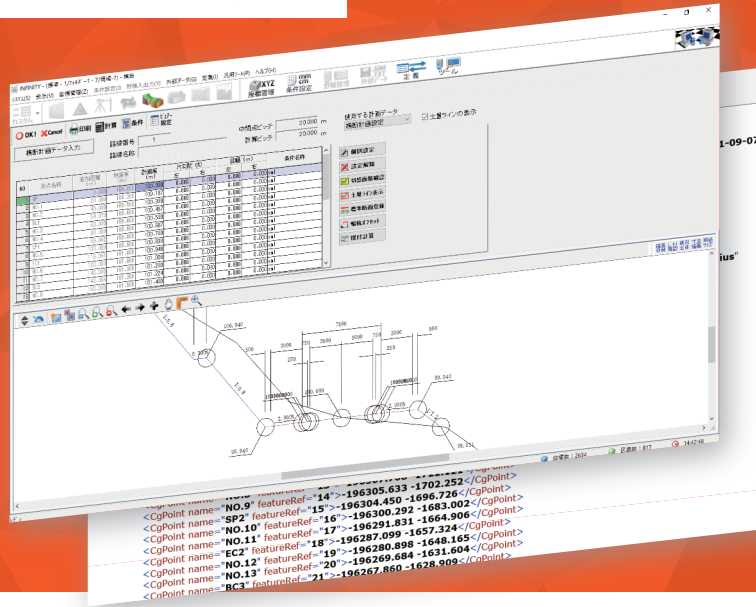


Wingneo®INFINITY 新オプション

# LandXML1.2 出力

# リリース開始!

LandXML1.2に準じた3次元設計データ交換標準(案) Ver.1.3  
略称:J-LandXML 準拠\*

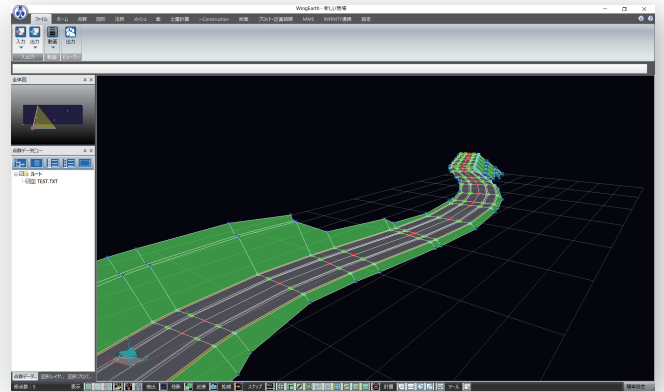
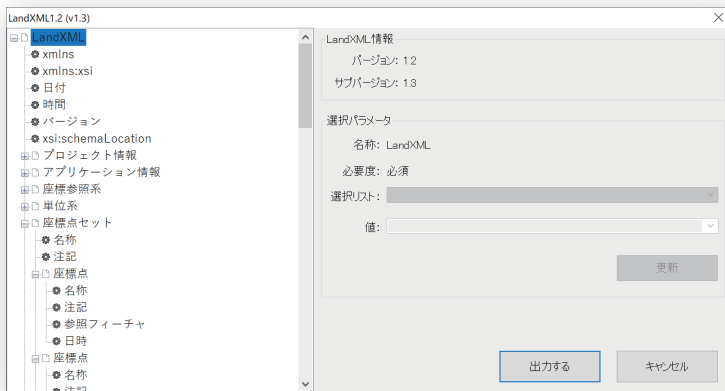


## \*注意事項

- ・土工(路線・縦横断・計画データ必須)の対応となり、舗装工は非対応です。
- ・複数路線(インターチェンジで本線とランプがある場合等)は非対応です。

## “LandXML1.2出力”とは?

Wingneo® INFINITY2022の新オプションとして3次元設計データ交換標準「LandXML1.2出力」をリリースいたします。「LandXML1.2出力」はWingneo® INFINITYの路線データに関連付いた縦断横断データに縦断・横断設計データが出力可能です。



画面は開発中のもので変更になる場合がございます。

## 3次元設計データ交換標準とは?

「3次元設計データ交換標準」は、国土交通省の道路事業、河川事業に関する設計及び工事において電子納品成果として提出される、路線方向に直交する鉛直面を投影して描いた横断図に記される道路横断の情報、河川堤防の堤防法線とそれに直交する鉛直面を投影して描いた横断図に記される設計の情報について、その内容及びデータ構造・形式を定めたものである。

